

Утверждена

(наименование документа об утверждении, включая наименования органов государственной власти или

органов местного самоуправления, принявших решение об утверждении схемы или

подписавших соглашение о перераспределении земельных участков)





от \_\_\_\_\_ № \_\_\_\_\_

Схема расположения земельного участка или земельных  
участков на кадастровом плане территории

Площадь земельного участка		670 м <sup>2</sup>	
Обозначение характерных точек границ	Координаты, м (система координат МСК-74 зона 2)		
	X	Y	
1	2	3	
1	615 933,03	2 331 467,21	
2	615 941,16	2 331 488,95	
3	615 915,92	2 331 499,89	
4	615 906,84	2 331 476,15	
1	615 933,03	2 331 467,21	



**Условные обозначения:**

-  - граница образуемого земельного участка
-  - граница земельного участка, сведения о котором содержатся в ЕГРН
-  - граница кадастрового квартала
-  - характерная точка границы образуемого земельного участка, сведения о которой позволяют однозначно определить ее положение на местности
- 74:12:1207001 - обозначение кадастрового квартала
- :330 - обозначение образуемого земельного участка
- :330 - обозначение земельного участка, сведения о котором содержатся в ЕГРН

*Зоя В.И.*